

Nokia Maatialantie muinaisjäännösinventointi 2017



Timo Sepänmaa

Teemu Tiainen

Timo Jussila



Tilaaja: Nokian kaupunki

Sisältö

Perustiedot	2
Inventointi	3
Tulos	3
Lähteet:	3
Kartat	4

Kansikuva: Alueen eteläosaa ja keskiosaa.

Perustiedot

Alue: Nokia, ranta-alue Turuntien eteläpuolella, Maatialantien itäpäähän itäpuolella, Nokian keskustan länsipuolella.

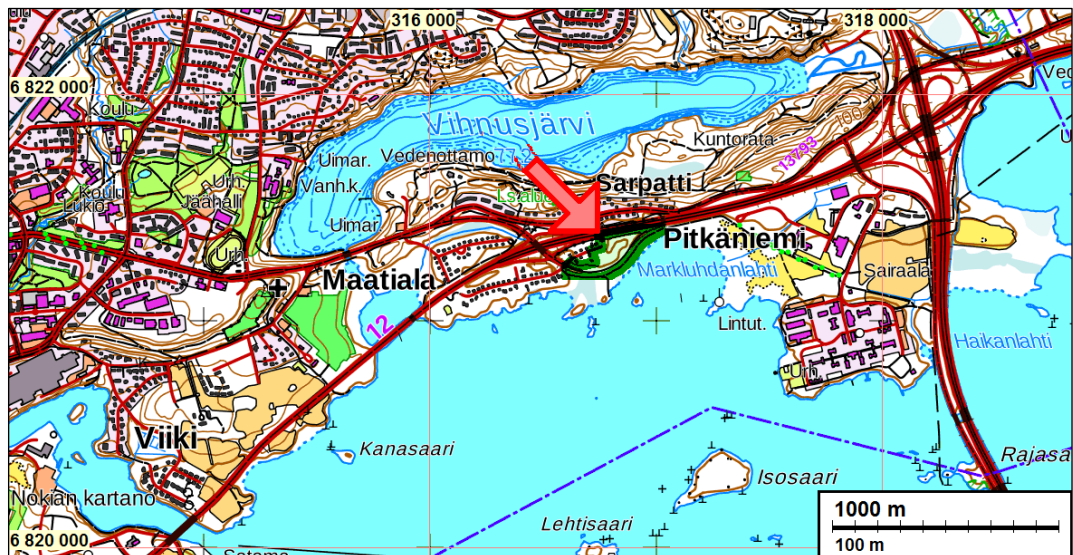
Tarkoitus: Selvittää sijaitseeko alueella kiinteitä muinaisjäännöksiä tai muita kulttuurihistoriallisia, suojeltavaksi katsottavia jäännöksiä.

Työaika: Maastotyö 4.10.2017

Kustantaja: Nokian kaupunki

Tekijät: Mikroliitti Oy, Timo Sepänmaa ja Teemu Tiainen, valmistelu ja raportin koostaminen Timo Jussila

Tulokset: Alue on lähes kokonaan vanhaa peltoa ja koillisosaltaan kaivettua – ja täyttömaata. Alueella ei ole ollut asutusta kuin itäpäässä 1900-luvulla. Alueella ei havaittu mitään merkkejä kiinteistä muinaisjäännöksistä tai kulttuurihistoriallisista jäännöksistä.



Tutkimusalue vihreällä kartan keskellä

Selityksiä: Koordinaatit ja kartat ovat ETRS-TM35FIN koordinaatistossa ellei muuta mainittu. Maastokartat Maanmittauslaitoksen maastotietokannasta elokuussa v. 2017. Muinaisjäännösrekisteri on tarkastettu 18.8.2017. Valokuvia ei ole talletettu mihinkään viralliseen arkistoon eikä niillä ole kokoelmatunnusta. Valokuvat digitaalisia. Valokuvat ovat tallessa Mikroliitti Oy:n serverillä.

Inventointi

Nokian kaupunki on kaavoittamassa Maatialantien itäpuolen aluetta keskustan länsipuolella. Nokian kaupunki tilasi alueen arkeologisen inventoinnin Mikrolitti Oy:ltä. Inventoinnin maastotyön tekivät Timo Sepänmaa ja Teemu Tiainen 4.10.2017, työn kannalta erinomaisissa olosuhteissa.

Alue sijaitsee Nokian asemalta runsaat 3 km itään, Turuntien (vt. 12) eteläpuolella, sen ja rannan välisellä alueella. Alue sekametsää ja pusikkoa kasvavaa vanhaa peltoa. Maasto laskee loivasti etelään, rantaan. Alueen koillispää on ”sekoitettua ja myllättyä” maastoa.

Alue sijoittuu 78 - 80 m korkeusvälille – vain vähän rannasta kohoavana. Periaatteessa alueella voisi sijaita esihistoriallisia, rantasidonlaisia muinaisjäännöksiä. Rautakausikaan ei olisi mahdollista. Alue on kuitenkin maastoltaan ja maaperältään sellaista, että siellä tuskin on sijainnut muinaisjäännöstä. Viljely on myös saattanut hävittää merkit vanhasta asutuksesta.

Alue kuuluu Kankaantaan jakokuntaan ja kylään. Kankaantaan isojakokartan v. 1767 sekä vanhojen yleiskarttojen perusteella (pitäjänkartta 1847, senaatinkartta 1909) alueella ei ole ollut historiallisena aikana asutusta eikä muutakaan kartoille merkittävää toimintaa kuin niittyjä ennen kuin vuoden 1954 peruskartalla, johon on merkitty talo alueen itäpäähän. Niittyjä alueella on ollut jo 1767 kartalla ja lähes koko alue on ollut peltona v. 1954 kartalla. Ennen 1900-lukua, alue on siis ollut asumaton takamaata.

Alueesta laadittiin arkeologin tarpeisiin optimoitu maastomalli maanmittauslaitoksen laserkeilausaineistosta. Mitään erityistä ei siinä havaittu. Alue tarkastettiin jokseenkin täysin kattavasti silmänvaraisesti. Alueelle tehtiin myös satunnaisia koekuoppia ja kairanpistoja, lähinnä esihistoriallisen asuinpaikan löytämisen toivossa. Alueella ei havaittu mitään mainittavaa.

Tulos

Alueella ei ole kiinteitä muinaisjäännöksiä eikä muitakaan arkeologisin perustein suojeltavissa olevaa kulttuurihistoriallista jäännöstä.

11.10.2017

Timo Sepänmaa
Teemu Tiainen
Timo Jussila

Lähteet:

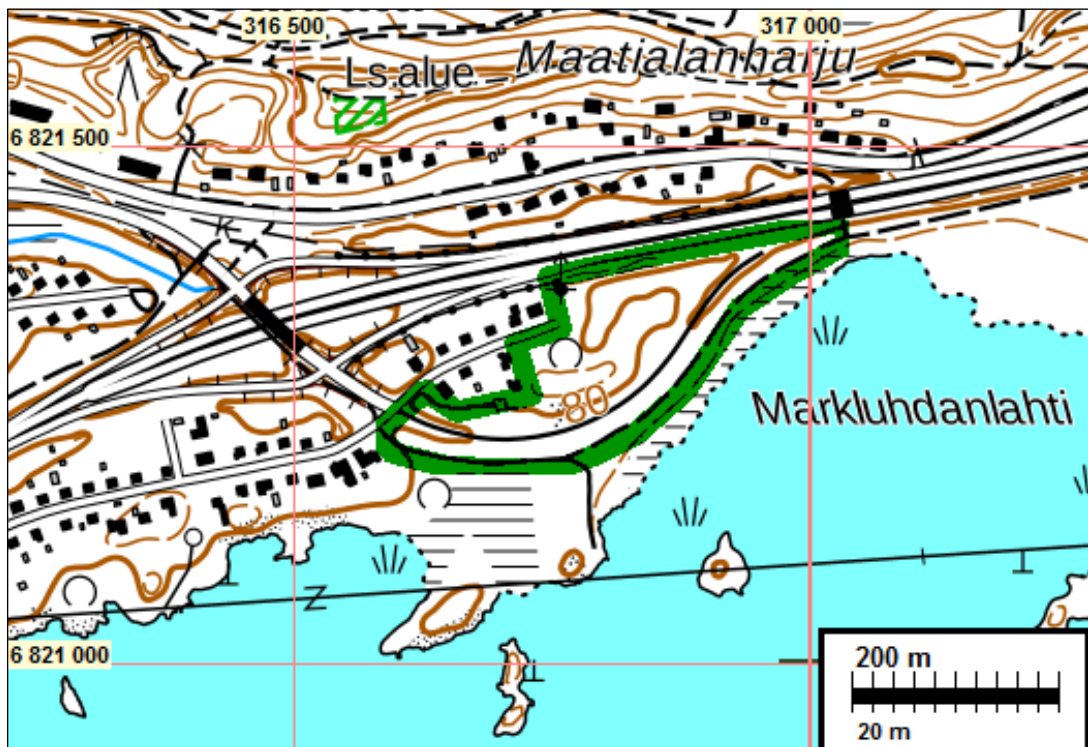
Hall, Daniel, 1767: Charta öfver Kangantaka Bys Bohlåkrar, belägna i Bircala Sochn, öfre Satakunda Härad och Björneborgs Län.

Mörner, Arvid 1847: Karta öfver Birkala Socken i Birkala härad af Tavastehus län. Maanmittauslaitos.

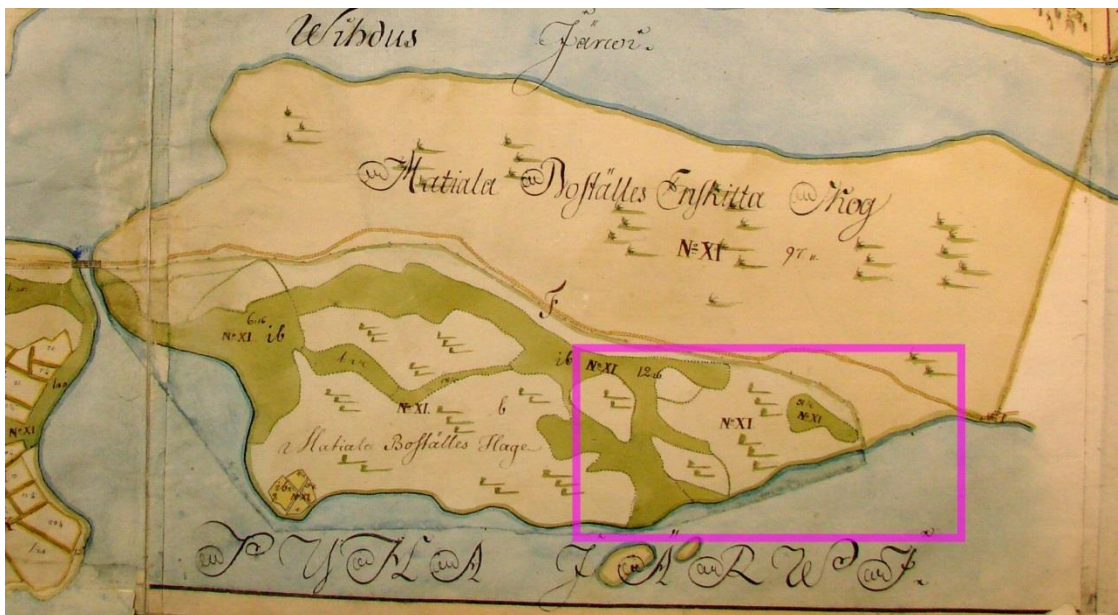
Peruskartta 2123 05, 1954. Maanmittauslaitos.

Senaatinkartta XIX.XX lehdet 22, 23. Karttoitus 1909. Maanmittauslaitos.

Kartat



Tutkittu alue rajattu vihreällä viivalla.



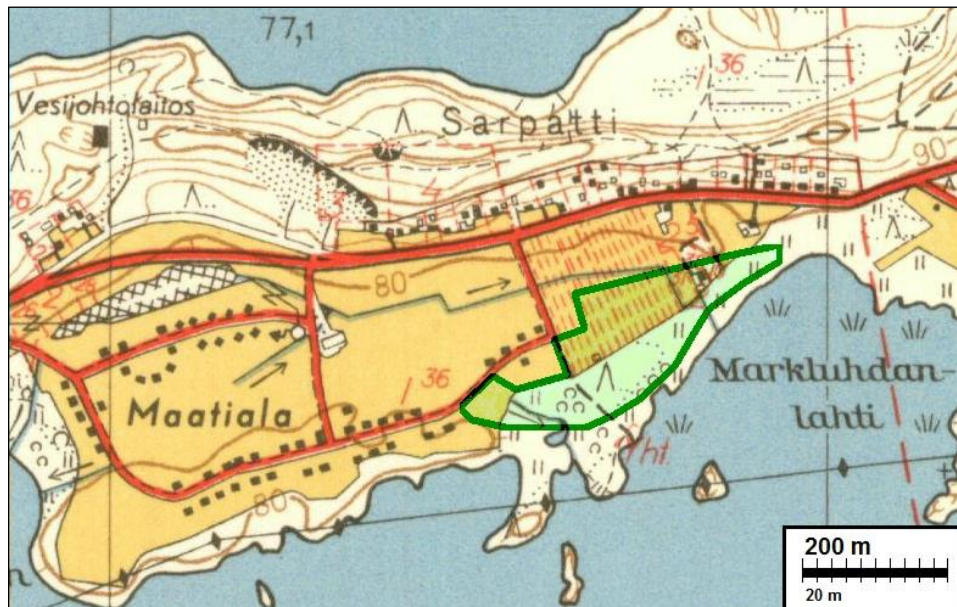
Ote Kankaantaan isojakokartasta v. 1767. Tutkimusalueen sijainti on osoitettu sinipunaisella suorakaiteella



Ote v. 1847 pitäjänkartasta.



Ote Senaatin kartasta v. 1909



Ote peruskartasta v. 1954.